


УТВЕРЖДАЮ

Директор МБОУ «Камышевская

(должность руководителя организации)

СОШ № 9»

 / Ершова Е.В.

(подпись/Ф.И.О.)

«13» июня 2024 года

ПАСПОРТ

доступности объекта социальной инфраструктуры
и предоставляемых на нем услуг

№ _____

«13» июня 2024 года

1. Общие сведения об объекте

1.1. Вид (наименование) объекта: здание Муниципального бюджетного общеобразовательного учреждения «Камышевская средняя общеобразовательная школа № 9».

1.2. Полный почтовый адрес объекта:

624045, Свердловская область, Белоярский район, село Камышево, улица Школьная, дом 19.

1.3. Сведения о размещении объекта:

отдельно стоящее здание (количество этажей) 2, 3290,2 кв. м,

часть здания _____ этаж(а, ей) (или на _____ этаже), _____ кв. м,

наличие прилегающего земельного участка (да/нет), 34588 кв. м.

1.4. Год постройки здания 1982, последнего капитального ремонта 2022.

1.5. Дата предстоящих плановых ремонтных работ:

текущего 2024, капитального _____.

1.6. Сведения об организации, расположенной на объекте:

1.6.1. Наименование организации, расположенной на объекте:

полное наименование (по учредительным документам): Муниципального бюджетного общеобразовательного учреждения «Камышевская средняя общеобразовательная школа № 9»

сокращенное наименование (по учредительным документам): МБОУ «Камышевская СОШ № 9».

1.6.2. Юридический адрес организации, телефон, электронная почта:

624045, Свердловская область, Белоярский район, село Камышево, улица Школьная, дом 19.

1.6.3. Основание для пользования объектом (оперативное управление, аренда, собственность): оперативное управление.

1.6.4. Форма собственности объекта (государственная (федеральная, региональная), муниципальная, частная): муниципальная

1.6.5. Вышестоящая организация (наименование): Муниципальное казенное учреждение Белоярского городского округа «Управление образования Белоярского городского округа».

1.6.6. Юридический адрес вышестоящей организации, телефон, электронная

ИНФОРМАЦИЯ

о состоянии доступности объектов социальной инфраструктуры
и предоставляемых на них услуг для инвалидов и
других маломобильных групп населения Белоярского городского округа

1. Сфера деятельности: образование.
2. Количество объектов социальной, инженерной и транспортной инфраструктур (далее - объекты) в Реестре объектов социальной инфраструктуры в приоритетных сферах жизнедеятельности инвалидов и других маломобильных групп населения Белоярского городского округа:

Всего (единиц)	из них имеют следующие состояния доступности				
	ДП-В 1 (единиц)	ДЧ-В 2 (единиц)	ДУ 3 (единиц)	ВНД 4 (единиц)	иное (ДП-И 5, ДЧ-И 6) (единиц)
1			1		

3. Перечень объектов, имеющих состояние доступности ДП-В (указывается вид (наименование) объекта, адрес объекта, назначение объекта (при наличии), наименование организации, расположенной на объекте):

- 1) _____;
- 2) _____;
- 3) _____.

- 1 Объект доступен полностью всем.
- 2 Объект доступен частично всем.
- 3 Объект доступен условно всем.
- 4 Объект недоступен.
- 5 Объект доступен полностью избирательно.
- 6 Объект доступен частично избирательно.

Номер строки	Категория инвалидов (вид нарушения)	Вариант организации доступности объекта и предоставляемых на нем услуг 2
1.	Все категории инвалидов и маломобильных групп населения 3	ДУ
2.	в том числе инвалиды:	
3.	передвигающиеся на креслах-колясках	ДУ
4.	с нарушением опорно-двигательного аппарата	ДУ
5.	с нарушением зрения	ДУ
6.	с нарушением слуха	ДУ
7.	с умственными нарушениями	А

1 С учетом СП 35-101-2001, СП 31-102-99.

2 Указывается один из вариантов:

"А" (доступность всех зон и помещений (универсальная));

"Б" (специально выделенные для инвалидов участки и помещения);

"ДУ" (дополнительная помощь сотрудника, услуги на дому, дистанционно);

"Нет" (не организована доступность).

3 Указывается худший из вариантов ответа.

3.4. Состояние доступности основных структурно-функциональных зон объекта

Номер строки	Основные структурно-функциональные зоны объекта	Состояние доступности объекта для основных категорий инвалидов 4						Для всех категорий маломобильных групп населения 5
		К (для передвигающихся на креслах-колясках)	О (с нарушениями опорно-двигательного аппарата)	С (с нарушениями и зрения)	Г (с нарушениям и слуха)	У (с умственными нарушениями)	У	
1.	Территория, прилегающая к зданию (участок)	ДП	ДП	ДП	ДП	ДП	ДП	ДП
2.	Вход (входы) в здание	ДП	ДП	ДП	ДП	ДП	ДП	ДП
3.	Путь (пути) движения внутри здания, включая пути эвакуации	ДУ	ДУ	ДУ	ДП	ДП	ДУ	ДУ
4.	Зона целевого назначения здания (целевого посещения объекта)	ДУ	ДУ	ДУ	ДП	ДП	ДУ	ДУ
5.	Санитарно-гигиенические помещения	ДУ	ДУ	ДУ	ДП	ДП	ДУ	ДУ
6.	Система информации и связи (на всех зонах)	ДУ	ДУ	ДУ	ДУ	ДП	ДУ	ДУ
7.	Пути движения к объекту (от остановки транспорта)	ДУ	ДУ	ДУ	ДП	ДП	ДУ	ДУ
8.	Все зоны и участки 5	ДУ	ДУ	ДУ	ДУ	ДП	ДУ	ДУ

Указывается:
ДП - доступно полностью (доступность для всех категорий инвалидов и других маломобильных групп населения);

ДЧ - доступно частично (достигаемость мест целевого назначения для отдельных категорий инвалидов);

ДУ - доступно условно (организация помощи сотрудниками организациями или иной альтернативной формы обслуживания (на дому, дистанционно, иное));

почта: 624030, Свердловская область, п.г.т. Белоярский, ул. Ленина 259, 8 (34377) 2-14-85, uobgo@mail.ru.

2. Характеристика деятельности организации на объекте (по обслуживанию населения)

2.1. Сфера деятельности (социальная защита, занятость, здравоохранение, культура, образование, транспорт, информация и связь, физическая культура и спорт): образование

2.2. Категории обслуживаемого населения по возрасту (дети, взрослые, все возрастные категории): дети.

2.3. Категории обслуживаемых инвалидов (инвалиды, передвигающиеся на креслах-колясках, инвалиды с нарушением опорно-двигательного аппарата, инвалиды с нарушением зрения, инвалиды с нарушением слуха, инвалиды с умственными нарушениями): инвалиды, передвигающиеся на креслах-колясках, инвалиды с нарушением опорно-двигательного аппарата, инвалиды с нарушением зрения, инвалиды с нарушением слуха, инвалиды с умственными нарушениями

2.4. Виды услуг: образовательная деятельность.

2.5. Форма оказания услуг (на объекте, с длительным пребыванием, с проживанием, на дому, дистанционно): на объекте.

2.6. Плановая мощность:

посещаемость (количество обслуживаемых граждан в день) 160 ;

вместимость 392 ;

пропускная способность 392 .

2.7. Участие в исполнении индивидуальной программы реабилитации или абилитации инвалида (ребенка-инвалида) (да/нет): да .

3. Состояние доступности объекта и предоставляемых на нем услуг

3.1. Путь следования к объекту пассажирским транспортом (описать маршрут движения с использованием пассажирского транспорта), маршрут автобуса 114, наличие адаптированного пассажирского транспорта к объекту _____ .

3.2. Путь к объекту от ближайшей остановки пассажирского транспорта:

3.2.1. Расстояние до объекта от остановки транспорта _____ метров.

3.2.2. Время движения (пешком) _____ минут.

3.2.3. Наличие выделенного от проезжей части пешеходного пути (да/нет): нет.

3.2.4. Перекрестки (нерегулируемые, регулируемые, регулируемые со звуковой сигнализацией, таймером, нет): нет.

3.2.5. Информация на пути следования к объекту (акустическая, тактильная, визуальная, нет): нет.

3.2.6. Перепады высоты на пути (съезды с тротуара) (нет/есть (описать)): нет/есть (описать): нет.

тротуарные бордюры,
их обустройство для инвалидов, передвигающихся на креслах-колясках (нет/есть (описать)): нет.

3.3. Организация доступности объекта и предоставляемых на нем услуг для инвалидов

нет - недоступно (не предназначен для посещения инвалидами и другими маломобильными группами населения).

5 Указывается худший из вариантов ответа.

3.5. Итоговое заключение о состоянии доступности объекта и предоставляемых на нем услуг: ДП-И (У), ДУ-И (Г, К, О, С)

4. Управленческое решение

4.1. Рекомендации по адаптации основных структурно-функциональных зон объекта:

Номер строки	Основные структурно-функциональные зоны объекта	Рекомендации по адаптации объекта (вид работы) 6			
		не нуждается (доступ обеспечен)	ремонт (текущий, капитальный), оснащение оборудованием	индивидуальное решение с техническими средствами реабилитации	технические решения невозможны - организация альтернативной формы обслуживания
1.	Территория, прилегающая к зданию (участок)	не нуждается			
2.	Вход (входы) в здание	не нуждается			
3.	Путь (пути) движения внутри здания, включая пути эвакуации		Установка поручней		
4.	Зона целевого назначения здания (целевого посещения объекта)			Приобретение и установка индукционной системы.	
5.	Санитарно-гигиенические помещения			Установка откидного поручня	
6.	Система информации и связи (на всех зонах)			Установка у входа на территорию вывески	

				с наименованием учреждения. Установка надписей знаков, графической информации знаками, выполненными рельефно-точечным шрифтом Брайля	
7.	Пути движения к объекту (от остановки транспорта)			Установка у входа на территорию вывески с наименованием учреждения.	
8.	Все зоны и участки		Обустройство парковочного места для инвалидов		

6 Указываются конкретные рекомендации по каждой структурно-функциональной зоне.

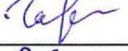
4.2. Период проведения работ: 2024 - 2030 г.


в рамках исполнения (указать наименование программы или плана мероприятий по адаптации основных структурно-функциональных зон объекта): План мероприятий «Дорожная карта» МБОУ «Камышевская СОШ № 9» по поэтапному повышению показателей доступности для инвалидов объекта и предоставляемых услуг»

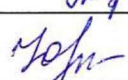
4.3. Ожидаемый результат (по состоянию доступности объекта) после выполнения работ по адаптации основных структурно-функциональных зон объекта: ДП-И (У, Г, О, С), ДУ-И (К)

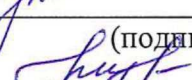
5. Паспорт доступности объекта социальной инфраструктуры и предоставляемых на нем услуг (далее - Паспорт доступности объекта) разработан комиссией по проведению обследования и паспортизации объекта социальной инфраструктуры и предоставляемых на нем услуг (далее - Комиссия):

Председатель Комиссии:  / Ершова Е.В.
(подпись/Ф.И.О.)

Члены Комиссии:  / Гордеева М.Н.
(подпись/Ф.И.О.)

 / Ашмарина Л.В.
(подпись/Ф.И.О.)

 / Сахьянова Ю.В.
(подпись/Ф.И.О.)

 / Неуймина Л.С.
(подпись/Ф.И.О.)

6. Копия Паспорта доступности объекта направлена 25.06.2024
(дата)

в Управление социальной политики № 10

(наименование территориального отраслевого исполнительного органа государственной власти Свердловской области - управления социальной политики Министерства социальной политики Свердловской области) для размещения информации о состоянии доступности объекта социальной инфраструктуры и предоставляемых на нем услуг для инвалидов и других маломобильных групп населения Свердловской области в автоматизированной информационной системе "Доступная среда Свердловской области" в информационно-телекоммуникационной сети "Интернет".